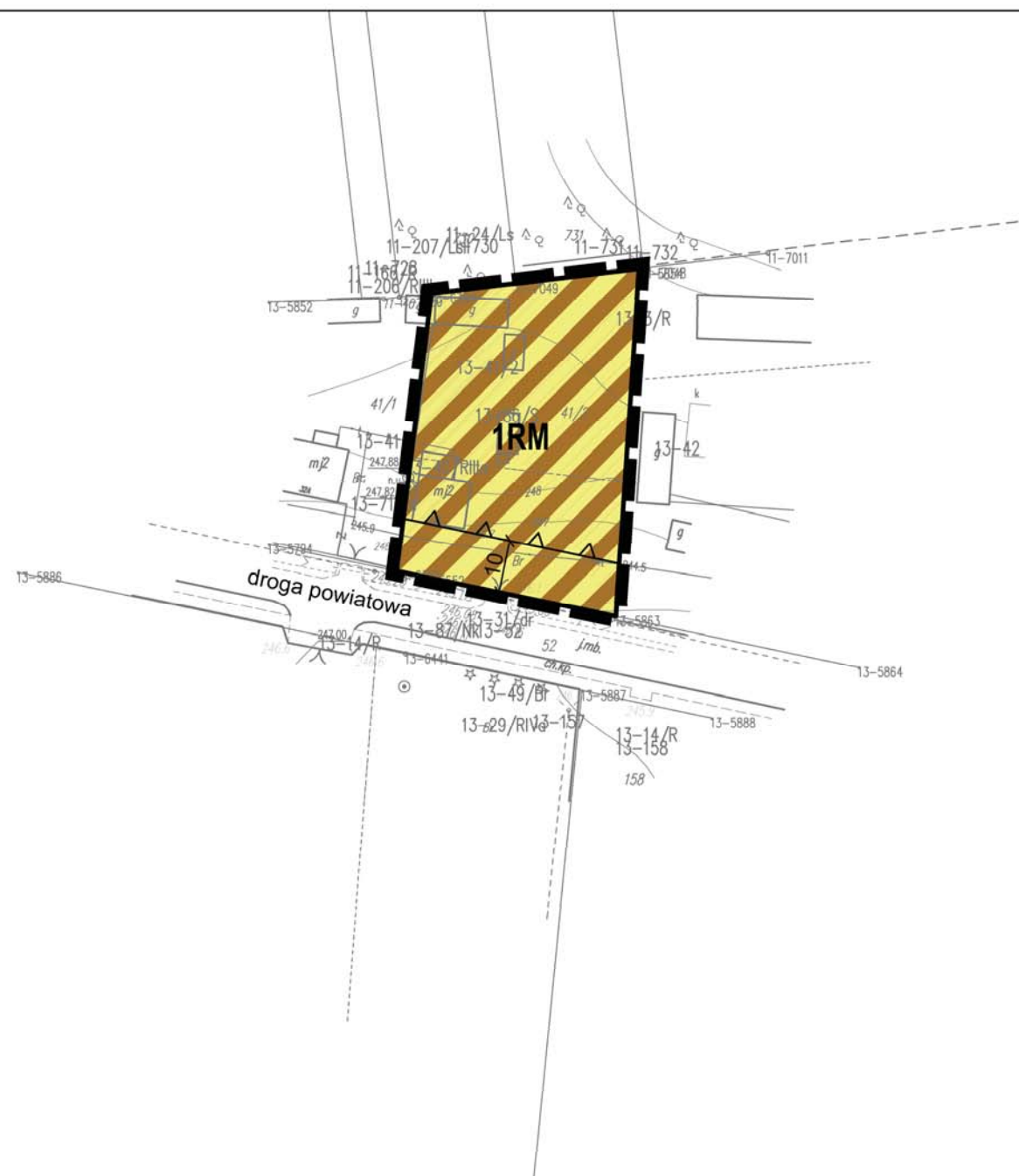
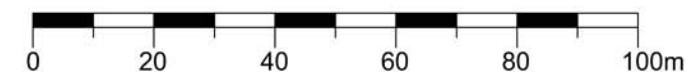


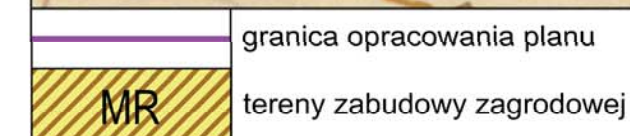
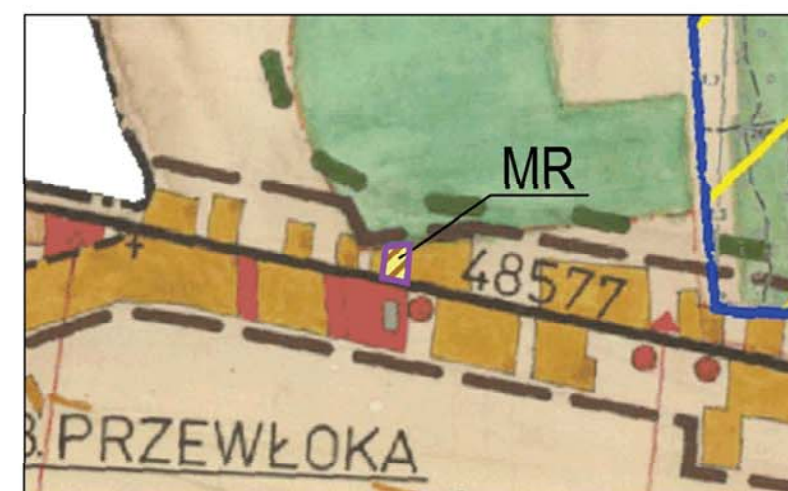
ZMIANA MIEJSCOWEGO PLANU ZAGOSPODAROWANIA PRZESTRENEGO GMINY JARCZÓW

Załącznik nr 2 do uchwały Rady Gminy Jarczów XXXVIII/303/23 z dnia 15 czerwca 2023 r.

Skala 1:1000



WYRYS ZE STUDIUM UWARUNKWAŃ I KIERUNKÓW ZAGOSPODAROWANIA PRZESTRZENNEGO GMINY JARCZÓW uchwalonego uchwałą nr VI/30/03 Rady Gminy Jarczów z dnia 29 kwietnia 2003 r. z późniejszymi zmianami



LEGENDA

	granica obszaru objętego planem
	linia rozgraniczająca tereny o różnym przeznaczeniu lub różnych zasadach zagospodarowania
	nieprzekraczalna linia zabudowy
	tereny zabudowy zagrodowej w gospodarstwach rolnych, hodowlanych i ogrodniczych
	wymiary w metrach