






Załącznik nr 6 do uchwały Rady Gminy Jarczów XXXVIII/303/23 z dnia 15 czerwca 2023 r.
Skala 1:1000



u

	granica obszaru objętego planem
	linia rozgraniczająca tereny o różnym przeznaczeniu lub różnych zasadach zagospodarowania
	nieprzekraczalna linia zabudowy
	tereny usług
	wymiary w metrach