

USŁUGI DROGOWE
PROJEKTOWANIE – NADZORY TECHNICZNE
Władysław Kupicz
22-600 TOMASZÓW LUBELSKI
ul. Kopernika 9, tel (0-84) 665 90 07

PROJEKT

**NA MODERNIZACJĘ DROGI GMINNEJ
DOJAZDOWEJ DO GRUNTÓW ROLNYCH
W MIEJSCOWOŚCI WIERSZCZYCA.**

od k m 0+372 do k m 0+677
o długości odcinka 305 mb

Działka nr 411/2

Inwestor: Gmina Jarczów.

Sporządził:

PROJEKTANT
Władysław Kupicz
GP-II-7342/167/94
Konstr. inżynier w zakresie dróg

SPIS ZAŁĄCZNIKÓW

Lp.	Nazwa załączników	Strona	
		od	do
1	Strona tytułowa.		01
2	Spis załączników.		02
3	Wypis z rejestru gruntów.		03
4	Opis techniczny.	04	06
5	Uprawnienia projektanta.		07
6	Zaświadczenie LOIIB w Lublinie.		08
7	Plan zagospodarowania.		9
8	Przekrój konstrukcyjny.		10

STAROSTA TOMASZOWSKI
ul. Lwowska 68
22-600 Tomaszów Lubelski
- 8 -

Województwo : LUBELSKIE
Powiat : TOMASZÓW LUBELSKI
Jednostka ewidencyjna : 061803_2 JARCZÓW
Obręb : 16 WIERSZCZYCA

WYPIS Z REJESTRU GRUNTÓW

z dnia: 2013-04-08

Jednostka rejestrowa : G.101

Lp	Podmiot ewidencyjny	Charakter własności / władania	Udział
1	GMINA JARCZÓW 3 MAJA 24; 22-664 JARCZÓW;	własność	1/1

Nr działki	Ark.	Położenie działki	Pow. działki [ha]	Nr KW lub inny dokument własności	Opis użytku	Klasa	Pow. uż. [ha]
1.411/2	1	WIERSZCZYCA	0.6338	GKGG.VI.828/-20/16/91/92	dr		0.6338

Id działki: 061803_2.0016.AR_1.411/2


Razem powierzchnia działek : 0.6338 ha

Słownie : sześć tysięcy trzysta trzydzieści osiem m. kwadr.

Cała jednostka rejestrowa: 14.9162 ha

Słownie : czternaście ha. dziewięć tysięcy sto sześćdziesiąt dwa m. kwadr.

Sporządził : Anna Darmochwał



Z up. STAROSTY
Elżbieta Głasecka
Specjalista do Spraw Ewidencji

OPIS TECHNICZNY

*do projektu na modernizację drogi
dojazdowej do gruntów rolnych
w miejscowości Wierszczyca.*

*od km 0+372 do km 0+677
długość odcinka 0.305 mb.*

działka nr 411/2

I. Podstawa opracowania.

1. Zlecenie Inwestora.
2. Pomiary w terenie.
3. Podkład sytuacyjno wysokościowy.
4. Obowiązujące normy.
5. Literatura fachowa.

II. Stan istniejący.

Istniejąca droga gminna przebiega w terenie równinnym i stanowi dojazd do indywidualnych posesji gospodarczych i pól uprawnych. Istniejąca nawierzchnia wykonana jest kruszywa kamiennego, niesortowanego o szerokości zmiennej to jest od 4,2 do 4,5 m. Nawierzchnia jest zdeformowana w profilu podłużnym i poprzecznym, posiada liczne wyboje i ubytki co stwarza duże niebezpieczeństwo dla ruchu pieszego i pojazdów. Występujące duże koleiny utrudniają przejazd pojazdom mechanicznym powodując dalszą degradację nawierzchni. Pobocza są zaniżone, posiadają liczne wymulenia oraz wyrwy co stwarza niszczenie podbudowy oraz ogranicza skrajnię drogową poziomą.

III. Zakres opracowania.

Opracowaniem objęto odcinek drogi gminnej w m-c Wierszczyca gmina Jarczów od km 0+372 do km 0+677 odcinka o długości 0.305 km.
Szerokość istniejącego pasa wynosi 6,00 m.

IV. Plan zagospodarowania.

Planowany odcinek drogi do remontu przebiega w liniach rozgraniczających o szerokości 6,0 m i stanowi dojazd do indywidualnych posesji i pól uprawnych.
Szerokość planowanej nawierzchni do remontu od km 0+000 do km 0+200 wynosi 4,0 m .
Powierzchnia nawierzchni całego odcinka wynosi 1220,00 m².
Przebieg planowanej drogi do remontu uwidocznił na planie zagospodarowania terenu który stanowi załącznik do niniejszego opracowania.

V. Konstrukcja nawierzchni.

Na istniejącej podbudowie zaplanowano podbudowę warstwę górną o grubości 15 cm z tłucznia kamiennego.
Nawierzchnię zaplanowano z mieszanek mineralno bitumicznych o grubości warstwy 4 cm po zagęszczeniu
Planowaną konstrukcję nawierzchni przedstawiono w załączniku „Przekroje konstrukcyjne”.

VI. Odwodnienie.

W celu odwodnienia nawierzchni, jezdni nadano spadek jednostronny poprzeczny 2.0%

VII. Urządzenia techniczne obce.

Na opracowywanym odcinku drogi gminnej urządzenia obce nie występują.

VIII. Roboty ziemne – wykończeniowe.

Roboty ziemne występują przy uzupełnieniu poboczy ziemią na całym odcinku i wynoszą 42,70 m³.

PROJEKTANT

Władysław Kupicz
GP-II-7342/167/94
Konst. inżynier w zakresie dróg

Zamość, dnia 14.12.1994r.

GP-II-7342/167/94

STWIERDZENIE

PRZYGOTOWANIA ZAWODOWEGO DO PEŁNIENIA SAMODZIELNEJ FUNKCJI TECHNICZNEJ W BUDOWNICTWIE

Na podstawie §2 ust.1 pkt 2, §5 ust.2, §7, §13 ust.1 pkt 3 lit. b rozporządzenia Ministra Gospodarki Terenowej i Ochrony Środowiska z dnia 20 lutego 1975 roku w sprawie samodzielnych funkcji technicznych w budownictwie (Dz.U.Nr 8, poz.46 z późniejszymi zmianami zawartymi w Dz.U.Nr 69, poz.299 z dnia 8 sierpnia 1991 r.) stwierdza się, że:

Pan WŁADYSŁAW KUPICZ
TECHNIK DROGOWY

urodzony dnia 3 stycznia 1949 r. w Werechaniach
ma przygotowanie zawodowe upoważniające do wykonywania samodzielnej funkcji projektanta i kierownika budowy i robót w specjalności konstrukcyjno-inżynierskiej w zakresie dróg
Pan WŁADYSŁAW KUPICZ jest upoważniony do:

- 1) sporządzania projektów w zakresie budowli dróg, lotniskowych dróg startowych i manipulacyjnych oraz typowych mostów i przepustów o powszechnie znanych rozwiązaniach konstrukcyjnych,
- 2) kierowania, nadzorowania i kontrolowania budowy i robót, kierowania i kontrolowania wytwarzania konstrukcyjnych elementów budowlanych oraz oceniania i badania stanu technicznego w zakresie budowli dróg i nawierzchni lotniskowych obejmujących również typowe przepusty i mosty,
2. sporządzania projektów dróg związanych z budownictwem jednorodzinny, zagrodowym oraz innych budynków o kubaturze do 1000 m³.

Otrzymują:

1. Pan Władysław Kupicz
ul. Matejki 8/24
Tomaszów Lub.
2. aa.



URZĄD WOJEWÓDZKI
mgr inż. arch. Andrzejczak
ZASTĘPCA DYREKTORA
Architekt Wojewódzki
w Wydziale Gospodarki Przestrzennej



P O L S K A
I Z B A
INŻYNIERÓW
BUDOWNICTWA

Zaświadczenie

o numerze weryfikacyjnym:

LUB-Q4X-2LA-TJ8 *

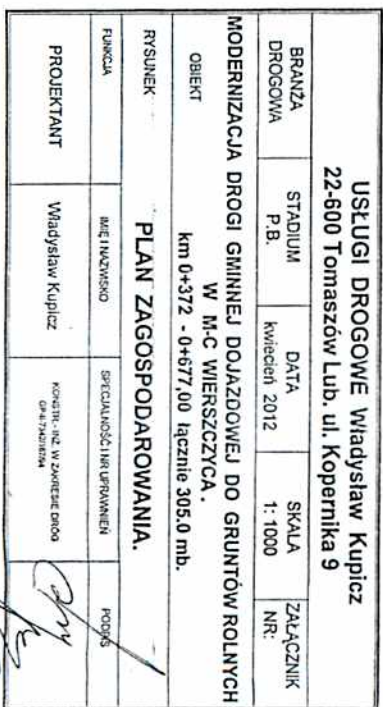
Pan Władysław Kupicz o numerze ewidencyjnym LUB/BD/1253/01
adres zamieszkania Kopernika 9, 22-600 Tomaszów Lub.
jest członkiem Lubelskiej Okręgowej Izby Inżynierów Budownictwa i posiada wymagane
ubezpieczenie od odpowiedzialności cywilnej.
Niniejsze zaświadczenie jest ważne od 2013-01-01 do 2013-12-31.

Zaświadczenie zostało wygenerowane elektronicznie i opatrzone bezpiecznym podpisem elektronicznym
weryfikowanym przy pomocy ważnego kwalifikowanego certyfikatu w dniu 2013-01-04 roku przez:

Wojciech Szewczyk, Przewodniczący Rady Lubelskiej Okręgowej Izby Inżynierów Budownictwa.

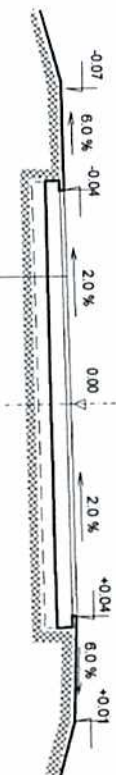
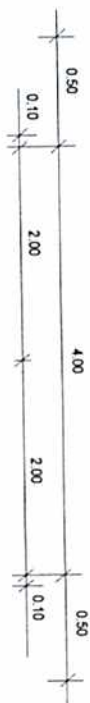
(Zgodnie art. 5 ust 2 ustawy z dnia 18 września 2001 r. o podpisie elektronicznym (Dz. U. 2001 Nr 130 poz. 1450) dane w postaci elektronicznej opatrzone bezpiecznym podpisem elektronicznym weryfikowanym przy pomocy ważnego kwalifikowanego certyfikatu są równoważne pod względem skutków prawnych dokumentom opatrzonym podpisami własnoręcznymi.)

* Weryfikację poprawności danych w niniejszym zaświadczeniu można sprawdzić za pomocą numeru weryfikacyjnego zaświadczenia na stronie Polskiej Izby Inżynierów Budownictwa www.piib.org.pl lub kontaktując się z biurem właściwej Okręgowej Izby Inżynierów Budownictwa.





PRZEKRÓJ KONSTRUKCYJNY

Skala 1:50



Nawierzchnia z masy mineralno-bitumicznej gr. 4.0 cm.
Podbudowa z kruszywa łamanych grubości 15.0 cm.
Istniejąca podbudowa z niesortu grubości 10. cm.

Usługi Drogowe, Projektowanie Nadzory Inwestorskie. 22-600 Tomaszów Lub. ul. Kopernika 8				Inwestor: Gmina Jarczów	
					
BRANŻA	STADIUM	DATA	SKALA	ZAŁĄCZNIK	
DRÓGOWIA	P.B.	kwiecień 2012	1:1000	NR.	
MODERNIZACJA DROGI GMINNEJ DOŁĄDOWEJ DO GRUNTÓW ROLNYCH W M.C WIEKSZCZYCA. Km 0+372 - 0+677,00 łącznie 305,0 mb.					
OBIĘT					
RYSUNEK					
PLAN ZAGOSPODAROWANIA.					
PLANOWA	WIE I NADZOR		SPECJALNOŚĆ I NADZOR		PROJEKT
PROJEKTANT	Władysław Kupiec		ROBOTA I NADZOR		PROJEKTANT
					

[Signature]